

Kanton St. Gallen  
Gemeinde Mels

# Plan zur Schutzverordnung

## Ausschnitt Mels

1 : 2000

Vom Gemeinderat erlassen am: 6. März 2003 / 25. Mai 2004 / 23. November 2004

Der Gemeindepräsident: sig. Roland Kohler

Der Gemeinderatsschreiber: sig. Markus Zimmermann

Öffentlich aufgelegt vom 18. März 2003 bis 16. April 2003  
15. Juni 2004 bis 14. Juli 2004  
16. Dezember 2004 bis 14. Januar 2005




Vom Baudepartement des Kantons St. Gallen genehmigt am: 6. November 2006

In Ermächtigung  
Der Leiter des Planungsamtes: sig. Ueli Strauss

4. September 2007 / st

Stuffer & Studach AG  
CH-7000 Chur • Alexanderstrasse 38  
Fon +41 (0)91 258 34 44 • Fax +41 (0)91 258 34 40  
Mail info@stuffer-studach.ch

### Legende

-  Ortsbildschutzgebiet I
-  Ortsbildschutzgebiet 2
-  Kulturobjekt
-  Weitere ökologisch wertvolle Gebiete
-  Lebensraum Schongebiet
-  Geschützter Wald
-  Archäologische Schutzgebiete

